

## **Nouveaux membres/ Nouveaux représentants**

**Intercommunale AIDE** : Franck Bodson remplace Anne-Lise Laval

**Ville de Gembloux** : dépose sa candidature pour devenir membre (à confirmer)

**Maison du Tourisme de Hesbaye brabançonne** : est dissoute

# Renouvellement du CA du CRDG

Durée des mandats : 4 ans

Composition : maximum 15 administrateurs (répartis en 3 groupes de 5)

Nombre de réunions : +/-3 CA/an (+ 2 AG/an)

Horaire : réunions en journée (10h-12h/12h-14h/14h-16h)

Lieu : au siège du CRDG (à Perwez)

Modification partielle CA # renouvellement statutaire du CA

Dernier renouvellement : 6 octobre 2016

Prochain renouvellement : mars 2021 (AG extraordinaire + quorum 2/3)

Changement important (nouveau Code des sociétés et associations) :  
- adaptation des statuts

- les membres du CA sont désormais toutes des personnes morales (avec numéro d'entreprise) représentées par des personnes physiques

Quid représentation de l'administration wallonne ?

Procédure/Calendrier :

janvier 2021 : envoi d'un courrier (yc formulaire de candidature) à tous les membres de l'AG

décision interne d'introduction des candidatures au sein des personnes morales

réception des candidatures par le CRDG

AG mars 2021 : renouvellement du CA

# PA 2020-2022 : nouveaux engagements

Engagements reçus après l'AG du 04/10/2019

278 actions « nouvelles » sur un total de 979 actions

11 partenaires concernés :

Chastre

Court-St-Etienne

Grez-Doiceau

Mont-St-Guibert

Orp-Jauche

(Ottignies-LLN)

Villers-la-Ville

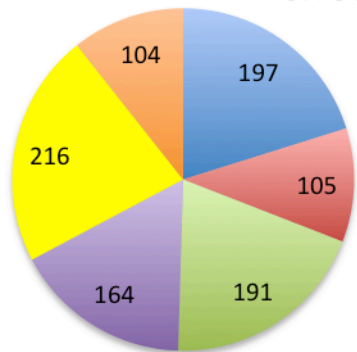
(Walhain)

Wavre

In BW

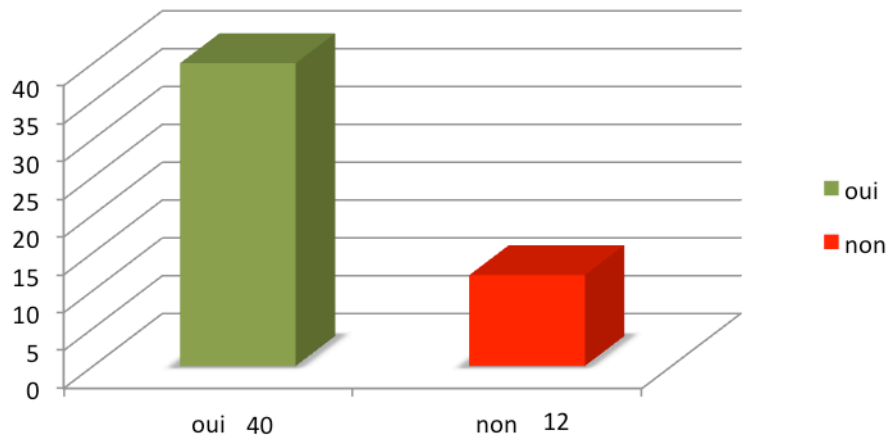
Vivaqua

## Echéances

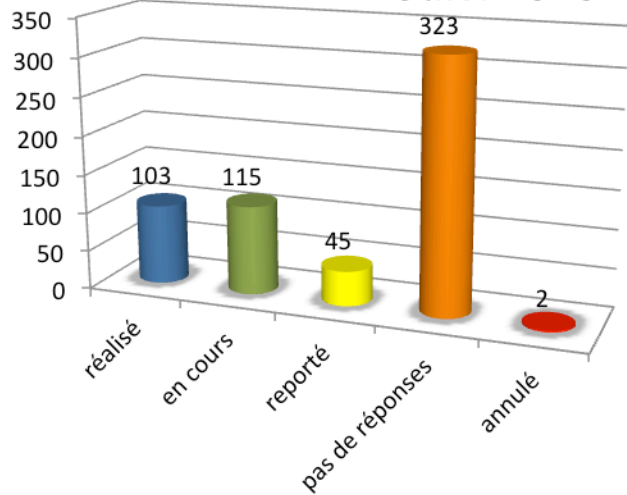


- 2020
- 2021
- 2022
- Tous les ans
- En continu
- A compléter

## Réponses suivi 2020



## Suivi 2020



- réalisé
- en cours
- reporté
- pas de réponses
- annulé

# Projets/Activités en cours

Pose de bâches « infractions » *in situ* (évaluation)

Aide du CRDG aux projets locaux

Envoi de belles photos rivières via Facebook :

Nouvelle exposition du CRDG :

Pollutions accidentelles aux cours d'eau

Recharge granulométrique sur le Train à Chaumont-Gistoux :

Ici Commence la mer

Projet pédagogique à l'école de l'Ardoisière :

Promenades numériques Baludik :

Accueil de stagiaires (février 2021)

# Les rivières et la nature en ont plus que marre !

Déchets de taille de jardins




**Amende administrative :  
50 à 200.000 €**

Pulvérisation des berges et trottoirs



**Amende administrative :  
50 à 200.000 €**



**Amende administrative :  
50 à 200.000 €**

Déchets "sauvages"



## aux comportements inciviques !

Votre Commune, la zone de police locale et  
le Contrat de rivière Dyle-Gette vous mettent en garde !

*Nouveau décret «délinquance  
environnementale» - 6/5/2019  
(partie VIII du code de  
l'environnement)*

Le Contrat de rivière est soutenu par le Service public de Wallonie, les Provinces du Brabant wallon et de Liège et les 23 communes du bassin Dyle-Gette - Dessins : Yannick Pihan

22 communes ont adhéré (+ in BW)

pose effectuées en 4 lieux différents (entre juin et septembre)


enquête de suivi

article dans LI

reconduction en 2021

# APL 2020

Porteurs de projets	projets
Jardins Partagés de Villers-La-Ville	Installation de 3 panneaux didactiques
La Hulpe Nature	Installation de radeaux végétalisés
PCDN Ottignies-LLN	Installation de 10 citernes à eaux de pluie
Ville de Ottignies-LLN	Gestion Renouée - clôture éco pâturage
Natagora BW	Matériel d'analyse et clôture électrique (eco pâturage)
Incredibel Cie - Oasis	Matériel de micro arrosage des potagers collectifs
Jeunes et Nature	Achat de matériel, suivi projet mare 2019
Commune de Lincet	Creusement d'une mare à la réserve des Tournants
Club Pixel	Film sur les moulins à eau
La Hulpe Env. pas abouti Covid	Balade gourmande





" Les rivières sont les veines  
de la Nature. "



*" Sans eau, pas de vie ... "*

**Recours à un media tendance**

**Envoi du 1<sup>er</sup> post le 6 novembre**

**Envoi du 2<sup>ème</sup> post le 30 novembre**

**2 envois par mois**

**Public relais : 30 partenaires CRDG**

**Succès mitigé**

**Evaluation après les 5 1ers envois**

Rappel : moratoire « exposition » en 2020

Nouveau support créé en 2020

Matériel plus simple et plus pratique

QR code

Kit prêté aux partenaires CRDG à partir de 2021

L'ancienne expo est en cours de révision

«Nos rivières sont fragiles, protégeons-les !»

**Je participe**

*Rencontres et découvertes*



[www.crdg.be](http://www.crdg.be)

*Je m'informe, je partage,...*



*Penser globalement et agir localement*




*Je transmets aux générations futures*




La rivière, c'est la mer !







**Localisation barrage / Cours d'eau : le Nodebais**  
**Chemin des sœurs, Nodebais à Beauvechain**  
**Sources de la pollution : citerne aérienne fissurée et/ou citerne enterrée**  
**vétuste plus utilisée, non inertée**





**constat : colmatage généralisé du substrat**

**expérience pilote en Dyle-Gette**

**recharge en granulats sur un secteur du Train**

**collaboration entre La MWP/Fédération pêcheurs Dyle-Gette /Truite grézienne/CRDG**

**article dans LI**

**suivi scientifique par la MWP**

# ICLM - Les acteurs : 14 CR Communes de Wallonie - SPGE - 7 OAA

- 3 langues
- 3 modèles de macarons
- 3 modèles de pochoirs + 3 procédés

## Objectifs :

- Lutter contre les pollutions diverses au CE directs, via avaloirs ou STEP
- Sensibilisation
- Retracer le chemin de l'eau : cycle anthropique et naturel



# Petits cours et grandes aventures au fil de l'eau

## Ecole de l'Ardoisière de Jodoigne – Année 2020-2021



- ❑ Projet **pédagogique sur le thème d'eau** avec les partenaires culturels de Jodoigne : coordination centre culturel de Jodoigne en collaboration avec CRDG, maison du conte et de la littérature, bibliothèque de Jodoigne et le GAL Culturalité
- ❑ Une **vingtaine d'animations** dans la classe de 4<sup>ème</sup> primaire selon des approches scientifiques, littéraires, créatives...
- ❑ Le CRDG propose des animations sur les thèmes suivants :
  - les pressions anthropiques sur la rivière,
  - les rivières de Jodoigne,
  - L'épinoche et le castor,
  - Les missions du Contrat de rivière,
  - La sensibilisation à la pollution dans les avaloirs.



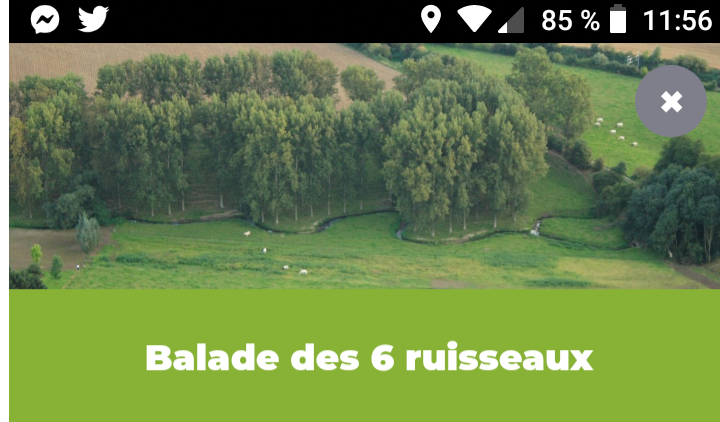
**Balades familiales + scolaires**

**Avec smartphone ou tablette**

**Le long de cours d'eau et vallées**

**2020 : le long de l'Orne à MSG**

**2021 : le long de la Petite Gette à OJ**



**Contrat de rivière Dyle-Gette**

**Sciences et Nature**

3h



L'Orne prend sa source sur le territoire de Gembloux au sud de Chastre. Après avoir traversé Chastre et Mont-Saint-Guibert dans un parcours total de 18 kilomètres, elle se jette dans la Thyle à Court-Saint-Etienne.

L'origine du mot "Orne" pourrait provenir du nom de l'arbre "orme". Un de ses affluents s'appelle

# Accueil stagiaires 2021

**Adrien Hubert :**

**6<sup>ème</sup> technicien en environnement  
5<sup>ème</sup>-6<sup>ème</sup> Technique de Qualification  
IPET Nivelles  
du 8 au 26 février 2021  
objet stage : observation**

**Camille Delcroix :**

**3<sup>ème</sup> bachelier en agronomie  
1-3 bachelier Haute Ecole  
HEPN Namur  
du 1 février au 7 mai  
sujet stage :  
développement d'un TFE  
les ripisylves en Dyle-Gette**

# Divers

Date de la prochaine AG (extraordinaire) : 23 mars à 14h

Autre : ?