

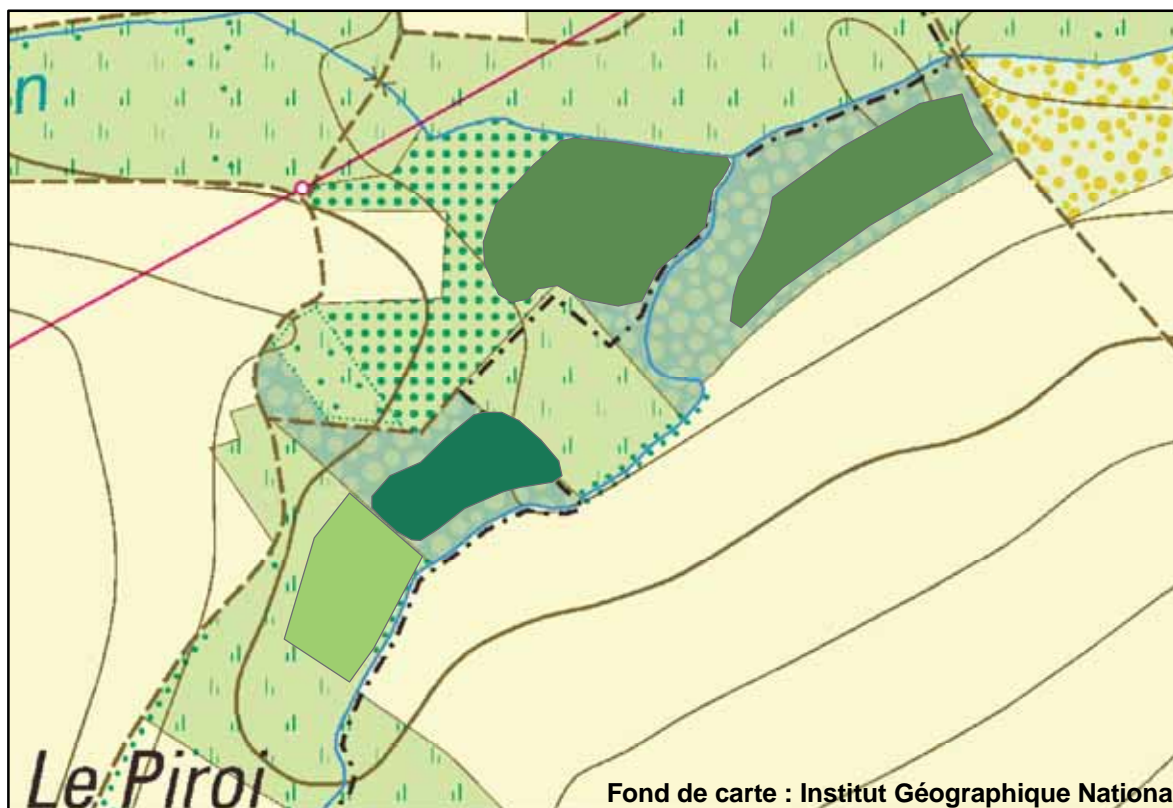


Villages : entre Piétrebeau (Jodoigne) et Noduwez

Vallée : confluence des ruisseaux de Piétrain et Herbais
 Identification : ORJ/01

Situation au plan de secteur : agricole et forestière

Commentaires : exploitation sylvicole et prairie en partie remblayée



Fond de carte : Institut Géographique National


Végétation

- Aulnaie humide
- Autre
- Cariçaie non boisée
- Coupe à blanc humide
- Divers bois humide
- Frange rivulaire
- Intérêt paysager
- Peupleraie humide
- Plan d'eau d'intérêt
- Prairie humide
- Roselière
- Saulaie humide



"Confluence Herbais - Piétrain"

Zone particulièrement humide avec d'amont vers l'aval une prairie humide présentant une végétation typique de bas-marais (carex, jonc, baldingère, massette, ...), une saulaie humide avec cariçaie et iris, et des peupleraies très humides au niveau de sources.



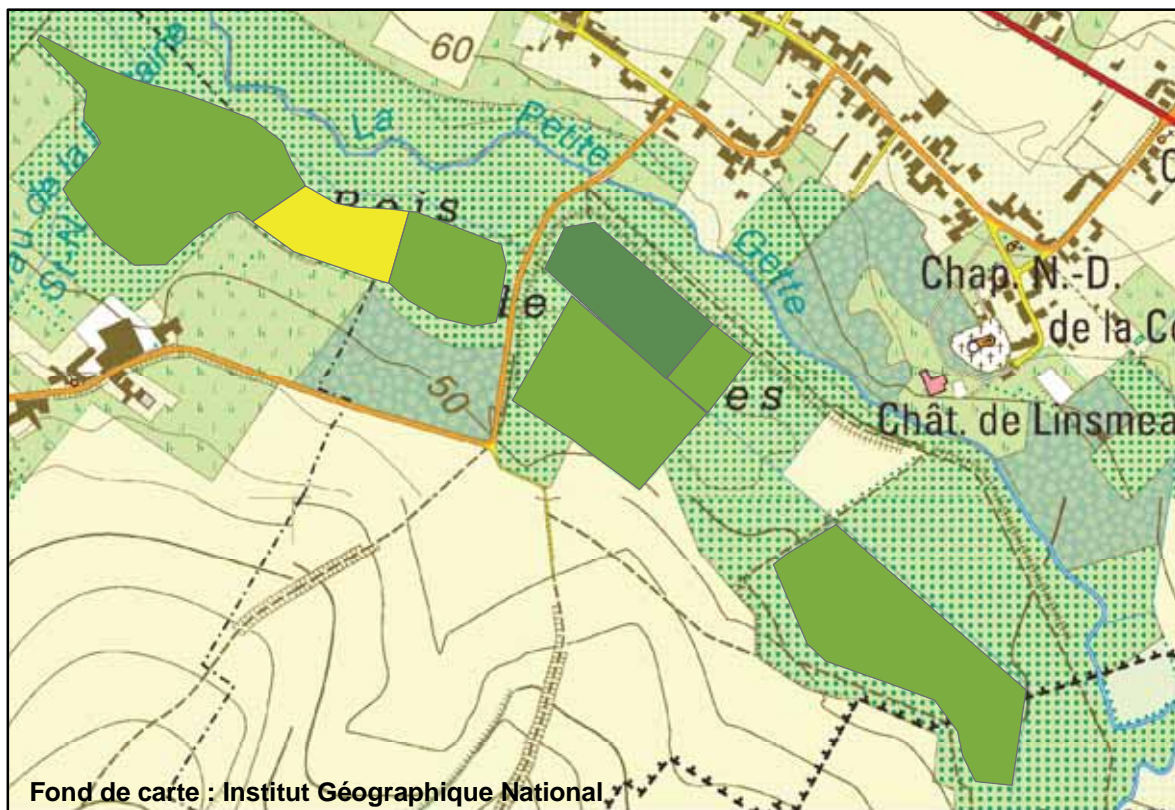


Villages : entre Pellaines (Lincen), Linsmeau (Hélécine) et Libertange

Vallée : Fausse Gette (expansion de crue de la Petite Gette)
 Identification : ORJ/02

Situation au plan de secteur : agricole


Commentaires : exploitation sylvicole de la zone



Végétation

- Aulnaie humide
- Autre
- Cariçaie non boisée
- Coupe à blanc humide
- Divers bois humide
- Frange rivulaire
- Intérêt paysager
- Peupleraie humide
- Plan d'eau d'intérêt
- Prairie humide
- Roselière
- Saulaie humide

Fond humide le long de la Fausse Gette, à cheval sur plusieurs communes (Hélécine, Lincen et Orp-Jauché), constitué d'une succession de bois humides et d'une roselière. On y retrouve une végétation spontanée caractéristique des zones humides (roseaux, massettes, joncs, carex, aulnes, ...).





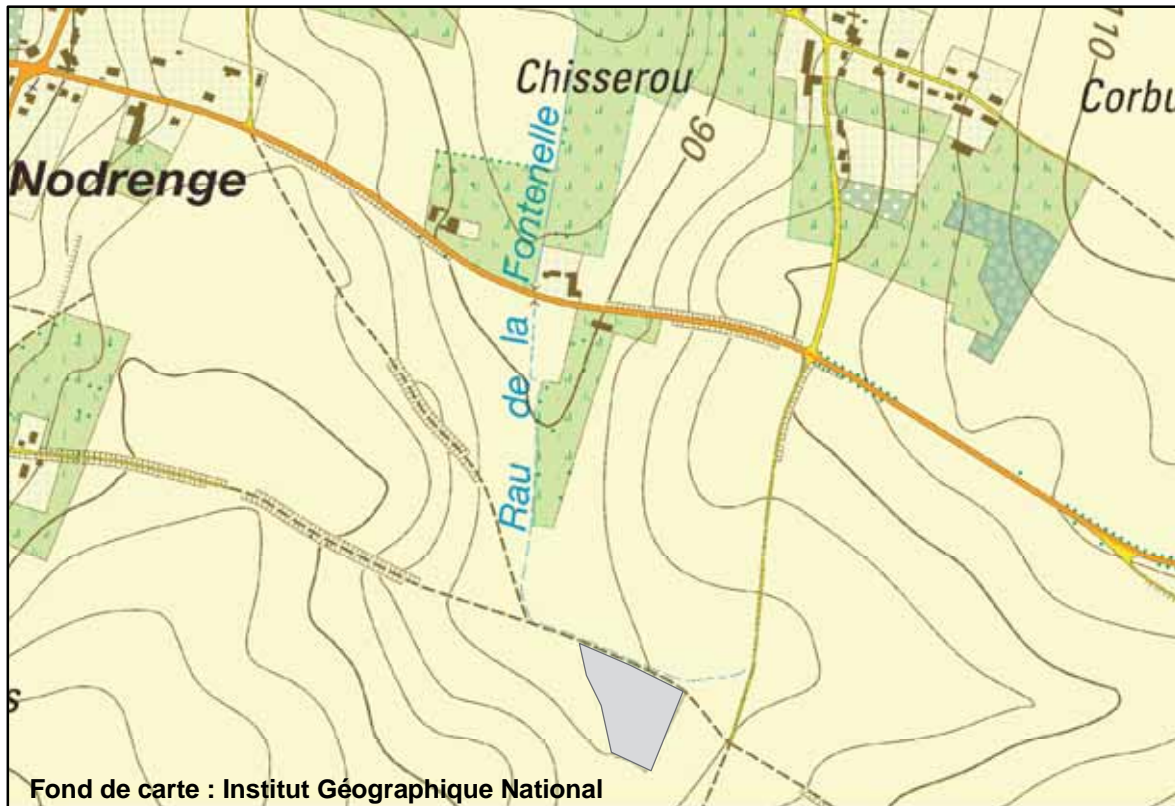
Village : Marilles

Vallée : ruisseau de la Fontenelle

Identification : ORJ/03

Situation au plan de secteur : agricole

Commentaires : bassin d'orage, son objectif premier reste donc hydraulique.



Fond de carte : Institut Géographique National

Végétation

- Aulnaie humide
- Autre
- Cariçaie non boisée
- Coupe à blanc humide
- Divers bois humide
- Frange rivulaire
- Intérêt paysager
- Peupleraie humide
- Plan d'eau d'intérêt
- Prairie humide
- Roselière
- Saulaie humide



Bassin d'orage en plaine agricole. Le fond de ce bassin est en voie de recolonisation par des espèces de milieu humide (saules, joncs, roseaux et massettes).



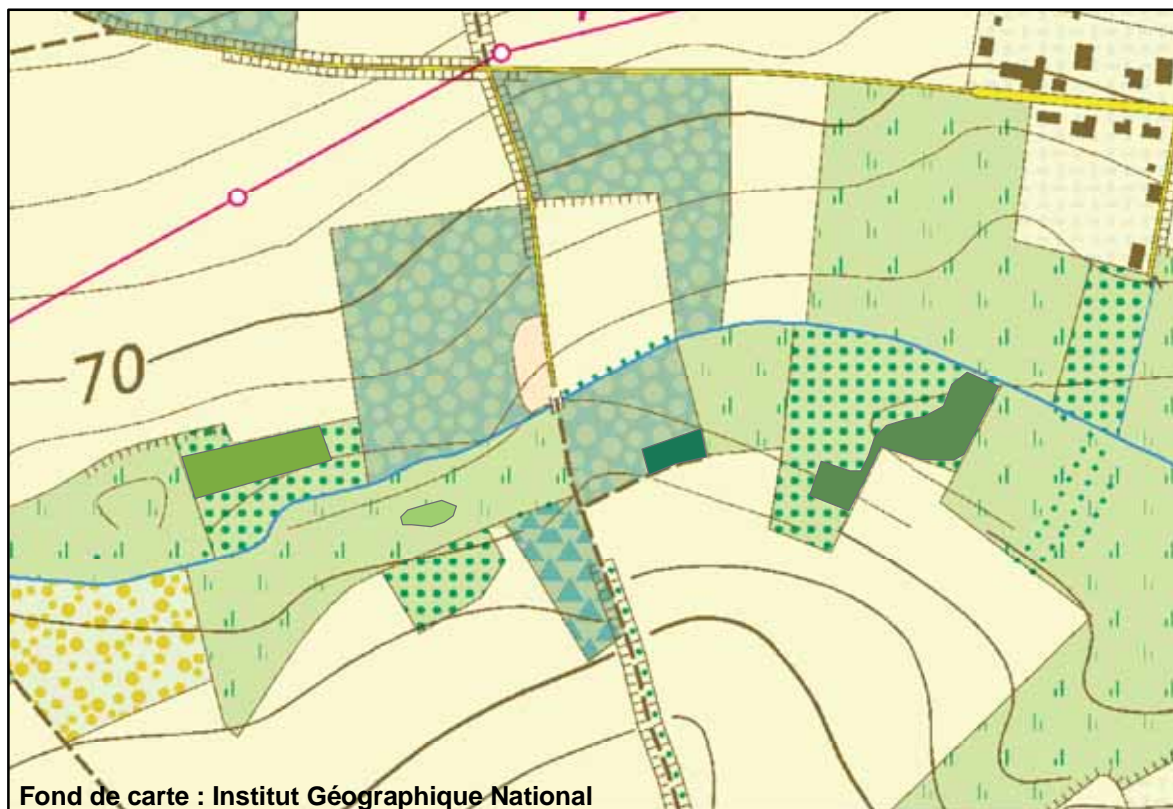


Village : Noduwez

Vallée : ruisseau de Piétrain
 Identification : ORJ/04

Situation au plan de secteur : agricole

Commentaires : exploitation sylvicole et pâturage de la prairie




Fond de carte : Institut Géographique National

Végétation

- Aulnaie humide
- Autre
- Cariçaie non boisée
- Coupe à blanc humide
- Divers bois humide
- Frange rivulaire
- Intérêt paysager
- Peupleraie humide
- Plan d'eau d'intérêt
- Prairie humide
- Roselière
- Saulaie humide



Le long du Piétrain, en amont de Noduwez, succession de milieux humides, notamment des boisements (saulaie et peupleraie) avec une cariçaie (carex sp.) en strate herbacée et une portion de prairie.





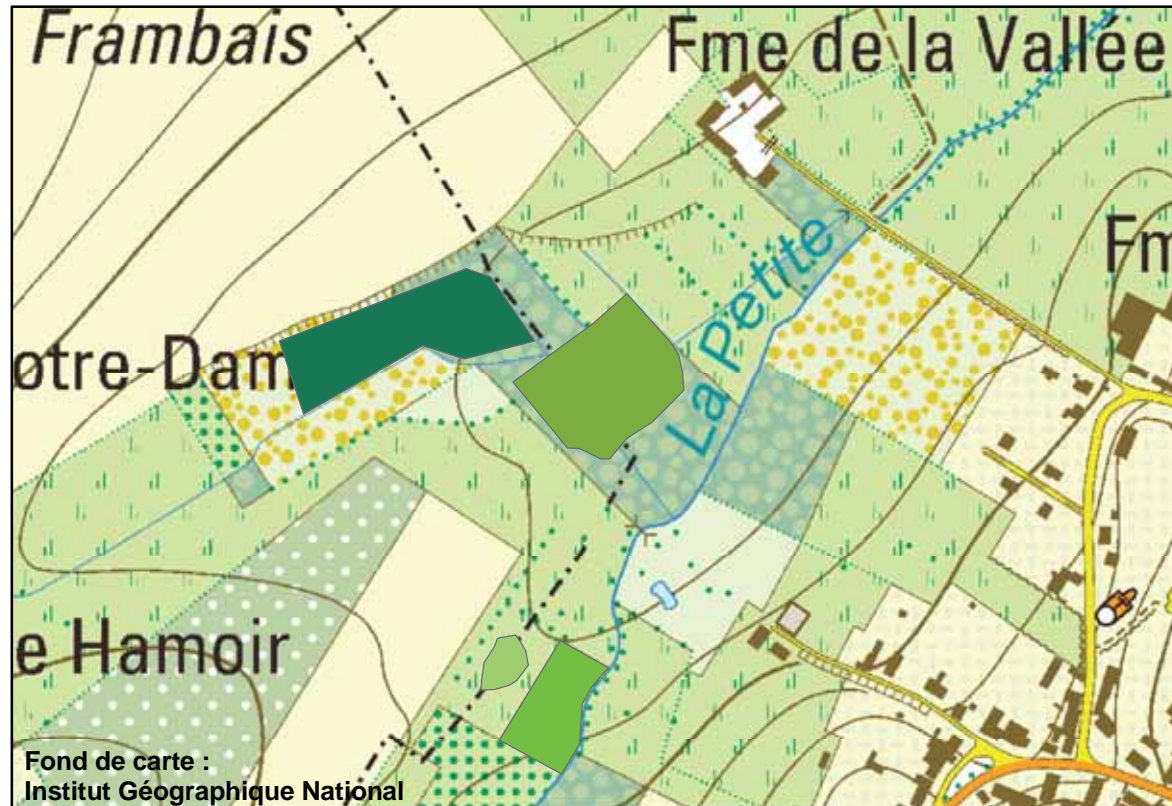
Villages : entre Autre-Eglise (Ramillies) et Folx-les-Caves

Vallée : confluence des ruisseaux de Frambais et de la Petite Gette

Identification : ORJ/05

Situation au plan de secteur : agricole

Commentaires : la prairie et l'aulnaie sont paturées



Végétation

- Aulnaie humide
- Autre
- Cariçaie non boisée
- Coupe à blanc humide
- Divers bois humide
- Frange rivulaire
- Intérêt paysager
- Peupleraie humide
- Plan d'eau d'intérêt
- Prairie humide
- Roselière
- Saulaie humide



Terrain inondable caractérisé par une succession de milieux humides (divers boisements humides et portion de prairie humide) au niveau de sources. La strate herbacée est composée d'espèces typiques telles des carex, joncs, iris, reines des prés, véroniques des marais.





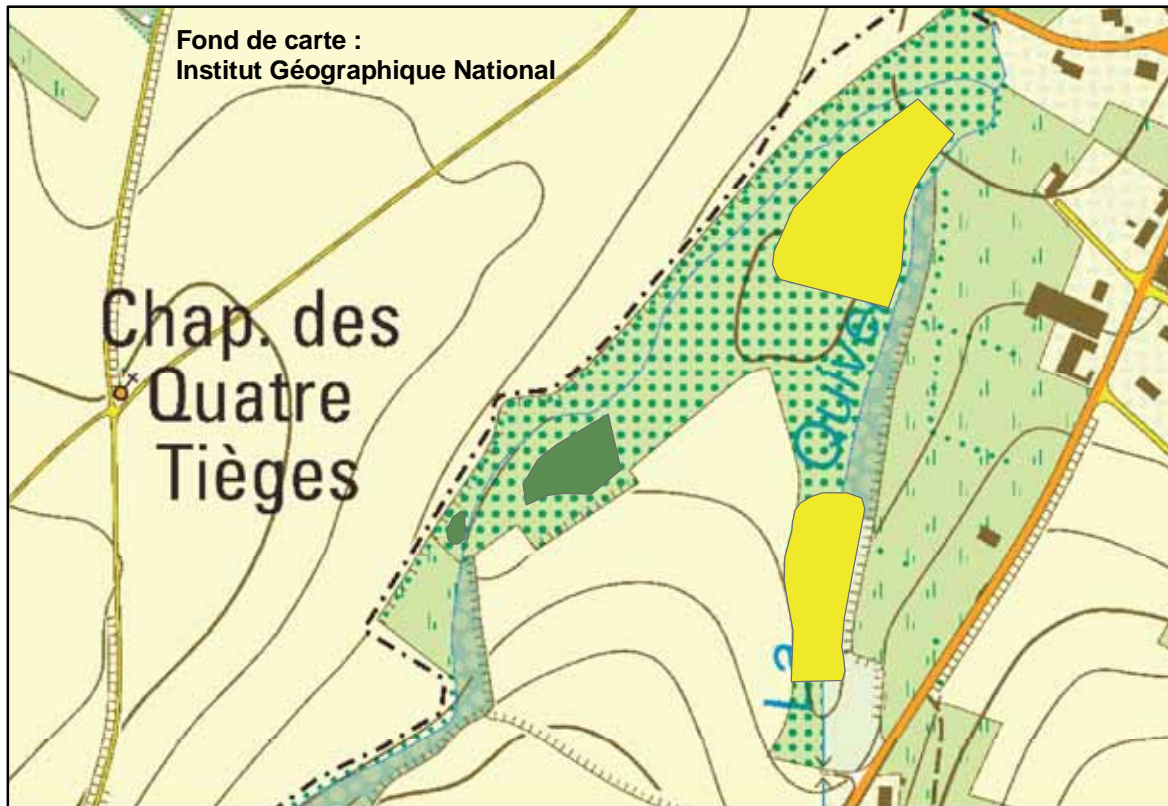
Villages : entre Offus (Ramillies) et Folx-les-Caves

Vallée : confluence des ruisseaux de Quivelette et de la Petite Gette

Identification : ORJ/06

Situation au plan de secteur : agricole

Commentaires : exploitation sylvicole de la zone (peupleraies)



Végétation

- Aulnaie humide
- Autre
- Cariçaie non boisée
- Coupe à blanc humide
- Divers bois humide
- Frange rivulaire
- Intérêt paysager
- Peupleraie humide
- Plan d'eau d'intérêt
- Prairie humide
- Roselière
- Saulaie humide



Confluence boisée caractérisée par divers milieux humides (cariçaies et roselières) présentant une végétation typique (carex, roseaux, massettes, roseaux, baldingères, saules, aulnes, frènes, ...).



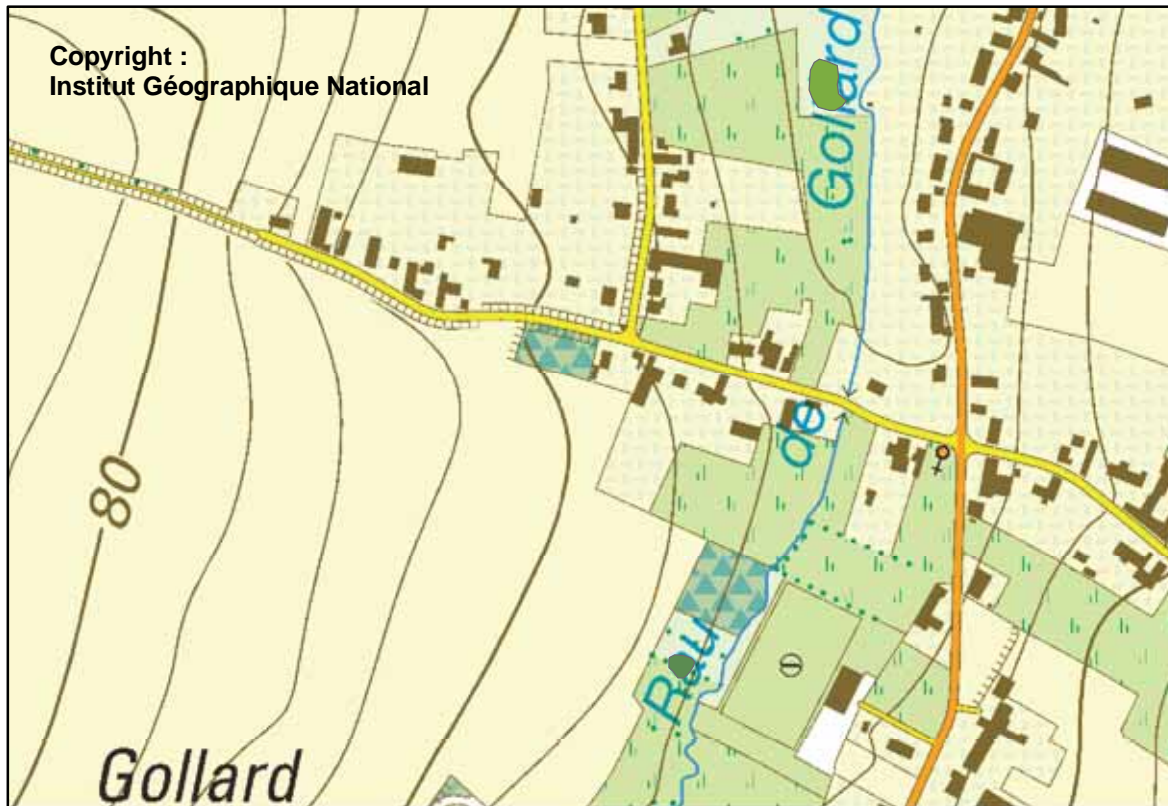


Village : Noduwez

Vallée : ruisseau de Gollard
 Identification : ORJ/07

Situation au plan de secteur : agricole et habitat à caractère rural

Commentaires : bois humide en partie remblayé



Végétation

- Aulnaie humide
- Autre
- Cariçaie non boisée
- Coupe à blanc humide
- Divers bois humide
- Frange rivulaire
- Intérêt paysager
- Peupleraie humide
- Plan d'eau d'intérêt
- Prairie humide
- Roselière
- Saulaie humide



Petites zones humides éparées le long du ruisseau de Gollard.
 La zone aval est un fragment de prairie humide qui se prolonge par une cariçaie à cheval sur la prairie et la peupleraie.
 La zone amont est un vestige de bois humide (aulnes, saules, frênes) avec encore quelques lambeaux de cariçaie.





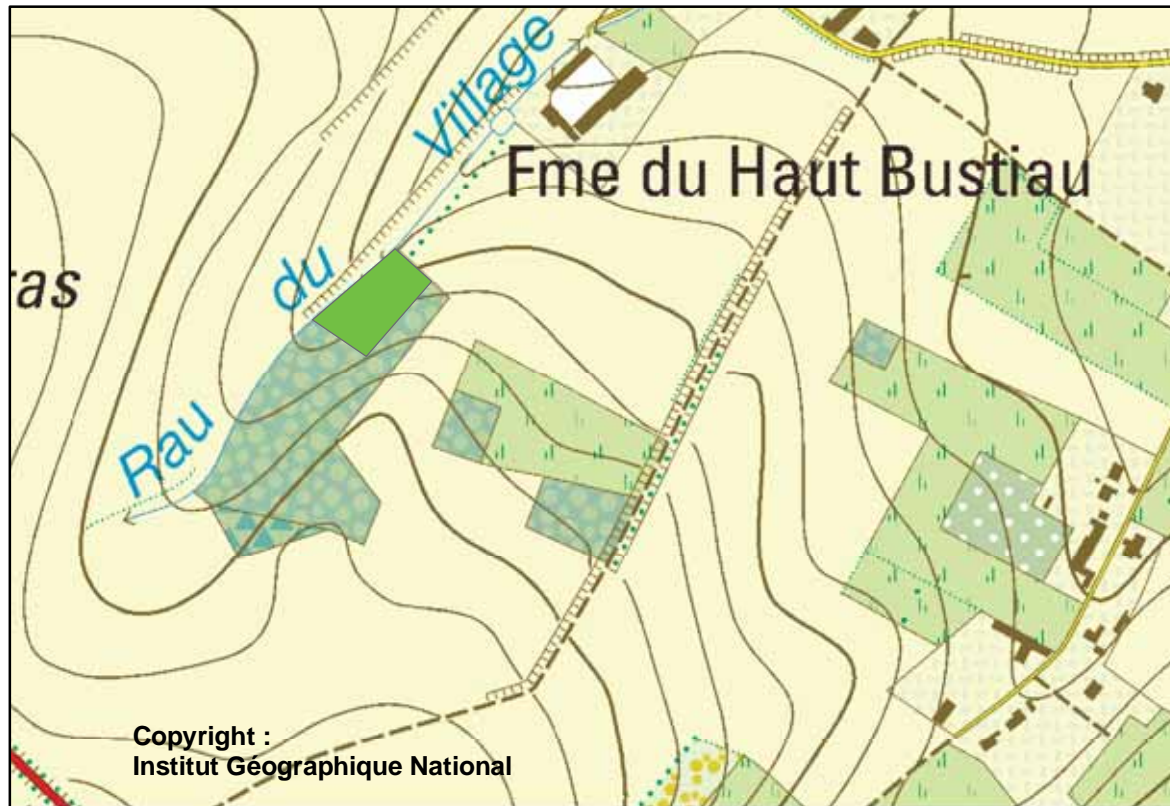
- PAS DE PHOTOS -

Village : Marilles

Vallée : ruisseau du village
Identification : ORJ/08

Situation au plan de secteur : agricole

Commentaires : aulnaie nitrophile ?



Végétation

-  Aulnaie humide
-  Autre
-  Cariçaie non boisée
-  Coupe à blanc humide
-  Divers bois humide
-  Frange rivulaire
-  Intérêt paysager
-  Peupleraie humide
-  Plan d'eau d'intérêt
-  Prairie humide
-  Roselière
-  Saulaie humide



Aulnaie humide présentant un sol très marécageux. La végétation herbacée n'est pas particulièrement typique. Juste en aval, on trouve un chapelet de mares qui peut avoir un intérêt dans ce contexte agricole.

