



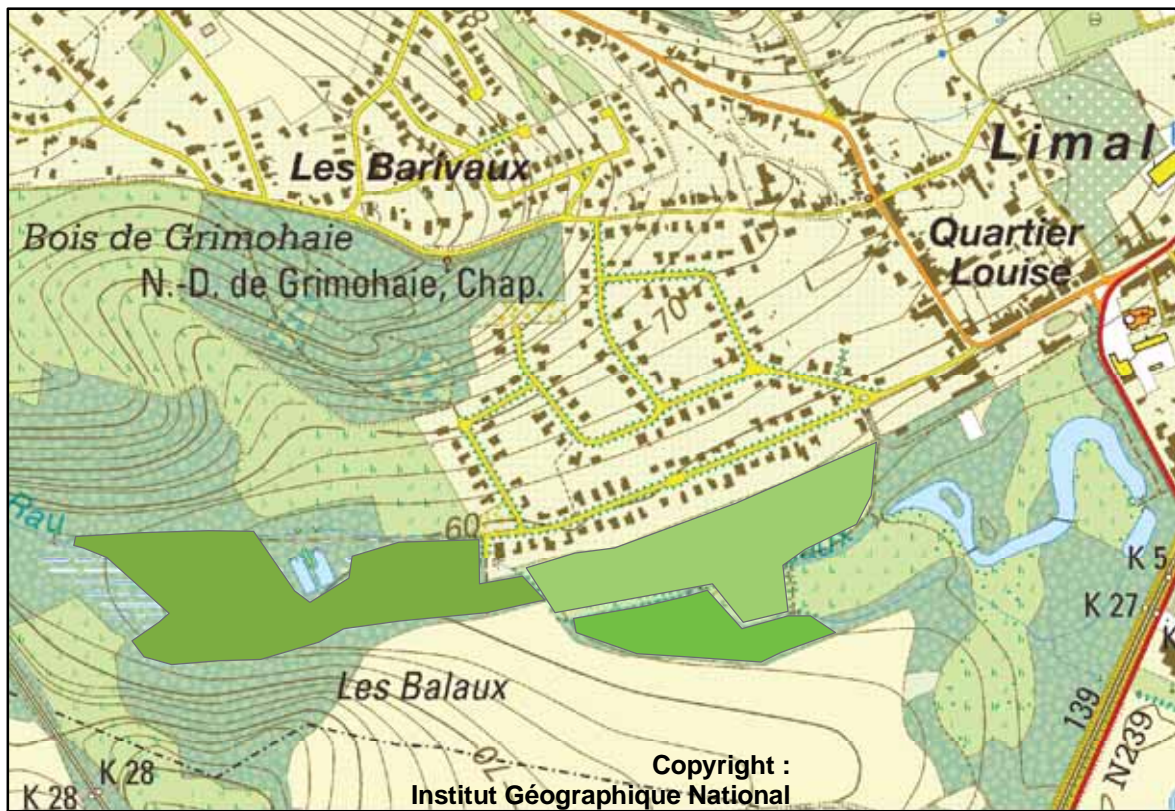
Village : Limal

Vallée : ruisseau des Ballaux

Identification : WAV/01

Situation au plan de secteur : forestière, parc et aménagement différé

Commentaires : Ancienne cressonnière et exploitation de la peupleraie




### Végétation

- Aulnaie humide
- Autre
- Cariçaie non boisée
- Coupe à blanc humide
- Divers bois humide
- Frange rivulaire
- Intérêt paysager
- Peupleraie humide
- Plan d'eau d'intérêt
- Prairie humide
- Roselière
- Saulaie humide



Ensemble de milieux humides le long du ruisseau des Ballaux. D'amont en aval on trouve un bois humide au niveau d'une ancienne cressonnière, une aulnaie et une vaste prairie humide. Végétation de carex, joncs, roseaux, baldingères, ... Intérêt pour l'herpétofaune du fait de la présence de mares dans le bois.





Village : Limal

Vallée : ruisseau de Martineau et rivière de la Dyle  
 Identification : WAV/02

Situation au plan de secteur : habitat et  
 aménagement différé à caractère industriel

Commentaires : Friche industrielle en bordure  
 du chemin de fer



### Végétation

- Aulnaie humide
- Autre
- Cariçaie non boisée
- Coupe à blanc humide
- Divers bois humide
- Frange rivulaire
- Intérêt paysager
- Peupleraie humide
- Plan d'eau d'intérêt
- Prairie humide
- Roselière
- Saulnaie humide



**Petite mare dans la bande boisée le long du ruisseau de Martineau avec une végétation de carex en bordure.**  
 Large zone humide entre la voie ferrée et la Dyle, présentant un sol très humide avec des joncs, carex, des baldingères et beaucoup de repousses de saule blanc. Site refuge pour les limicoles en passage.



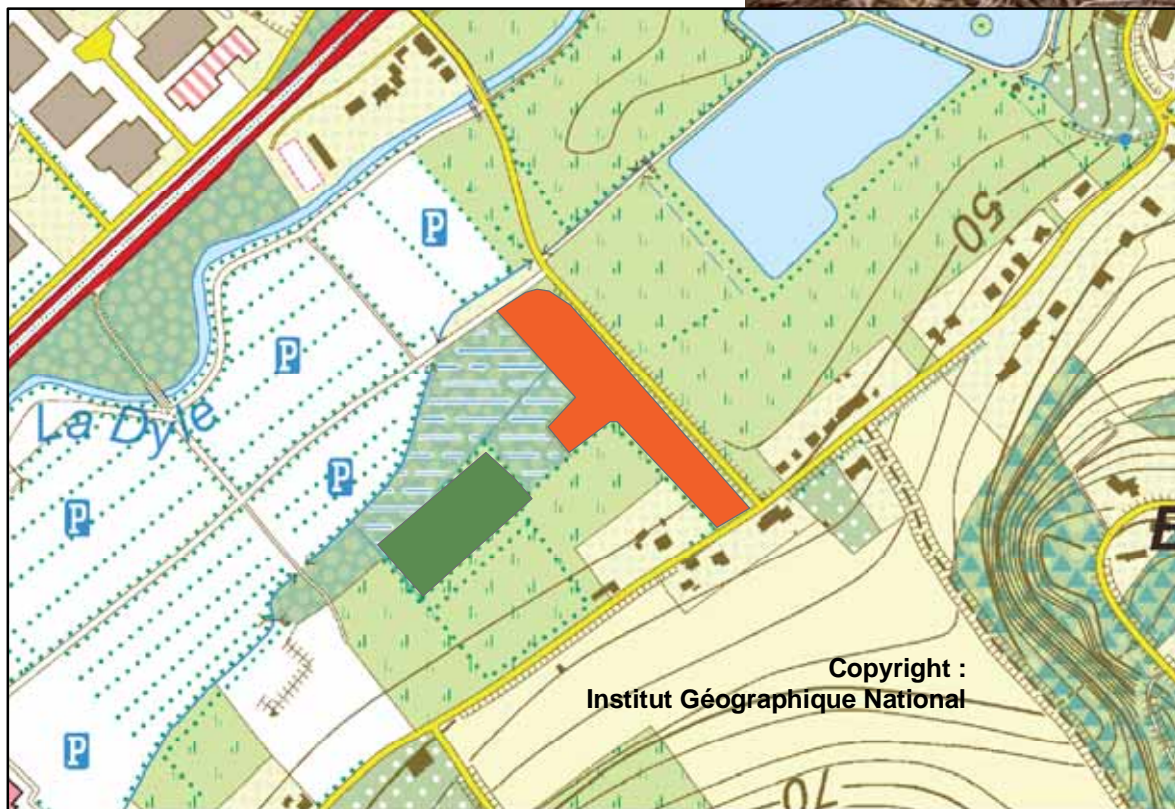


Village : Bierges

Vallée : ruisseau de la Limal  
 Identification : WAV/03

Situation au plan de secteur : loisir

Commentaires : extension du parking  
 entre les deux zones




### Végétation

- Aulnaie humide
- Autre
- Cariçaie non boisée
- Coupe à blanc humide
- Divers bois humide
- Frange rivulaire
- Intérêt paysager
- Peupleraie humide
- Plan d'eau d'intérêt
- Prairie humide
- Roselière
- Saulaie humide



**Cariçaie très dense le long de la rue de la Wastinne. Présence de joncs, roseaux, reines des prés, ...**  
 En amont de la cariçaie, mais de façon discontinue, on trouve une peupleraie présentant une strate herbacée humide typique : carex, massettes, roseaux, joncs, ...



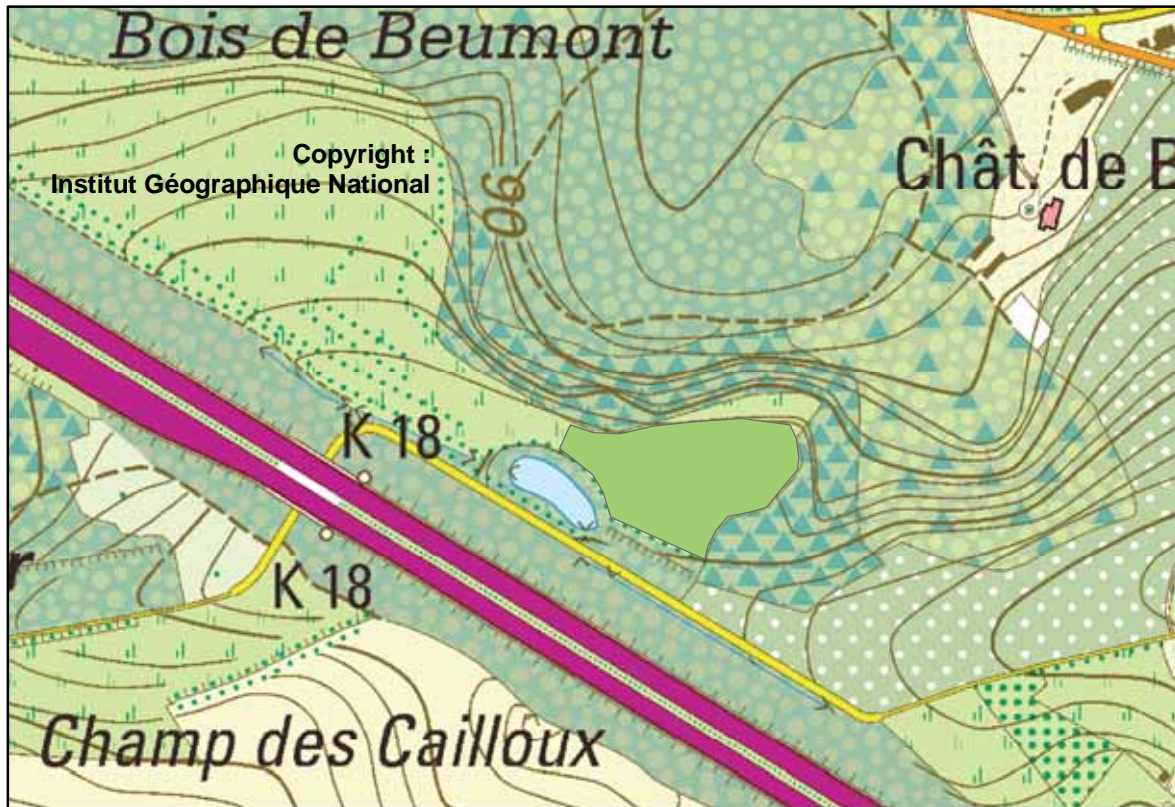


Village : Bièges

Vallée : ri de l'Ermitage  
 Identification : WAV/04

Situation au plan de secteur : forestière

Commentaires : prairie assez vulgarisée



**Végétation**

	Aulnaie humide
	Autre

- Cariçaie non boisée
- Coupe à blanc humide
- Divers bois humide
- Frange rivulaire
- Intérêt paysager
- Peupleraie humide
- Plan d'eau d'intérêt
- Prairie humide
- Roselière
- Saulaie humide

**Prairie humide en bordure du bois de Beumont, juste en aval du bassin d'orage. Quelques lambeaux résiduels de végétation typique (roseaux, joncs, carex).**



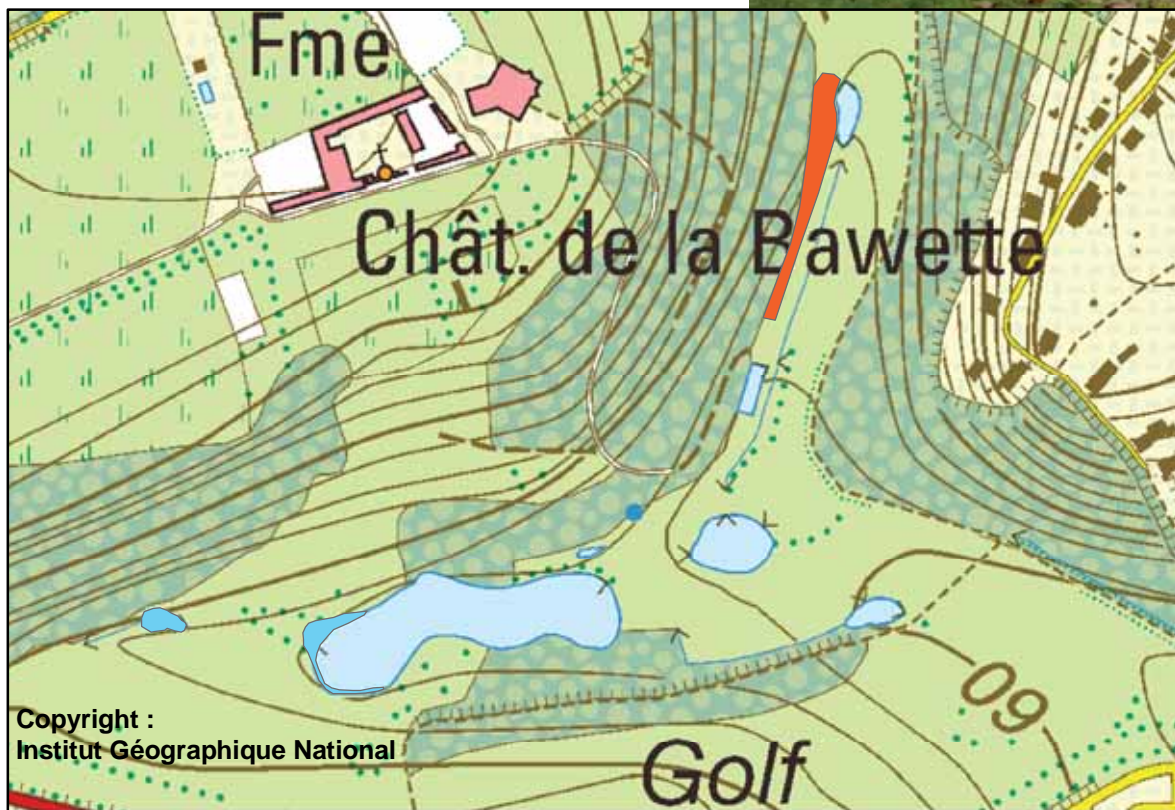


Village : Wavre

Vallée : ruisseau de la Bawette  
 Identification : WAV/05

Situation au plan de secteur : parc

Commentaires : golf de la Bawette




### Végétation

- Aulnaie humide
- Autre
- Cariçaie non boisée
- Coupe à blanc humide
- Divers bois humide
- Frange rivulaire
- Intérêt paysager
- Peupleraie humide
- Plan d'eau d'intérêt
- Prairie humide
- Roselière
- Saulaie humide



**Vestiges de milieux humides au sein du golf de la Bawette. Queues d'étang intéressantes présentant une végétation de roselière (massettes et roseaux). Le long d'un affluent, on trouve une longue cariçaie plus ou moins entretenue.**



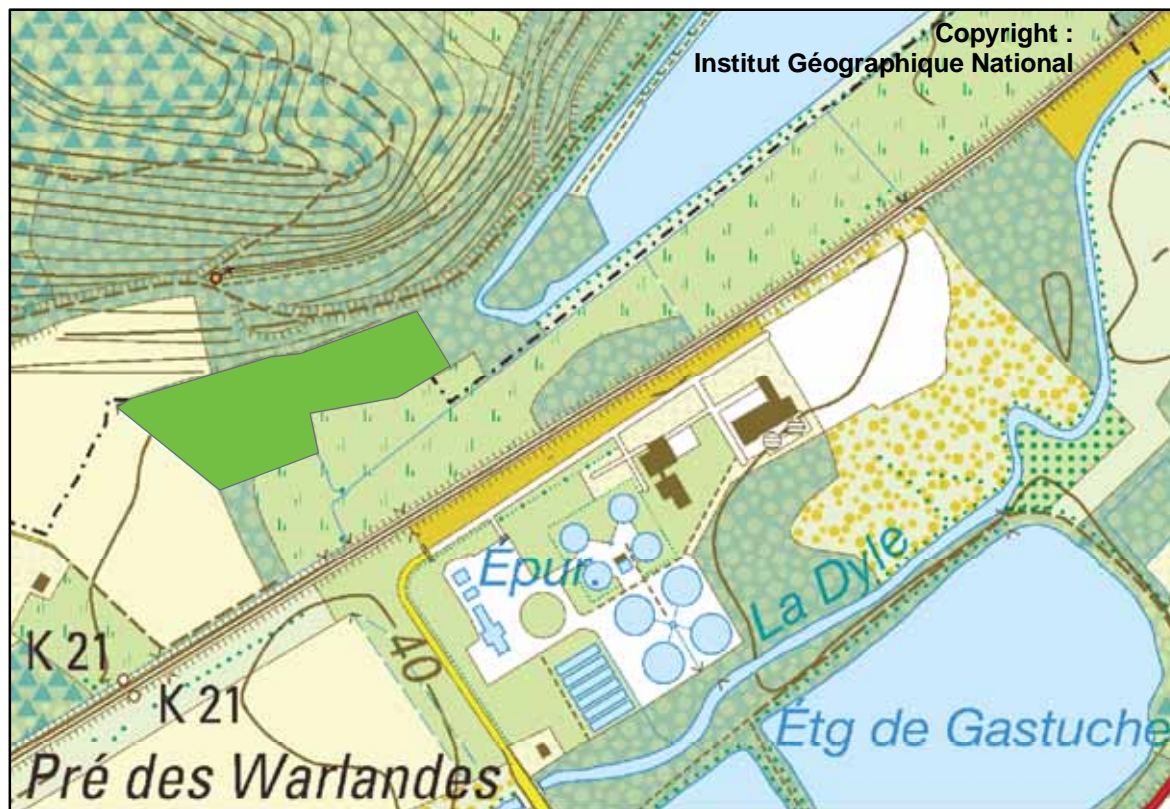


Village : Gastuche

Vallée : ruisseau de la Bawette  
 Identification : WAV/06

Situation au plan de secteur : forestière

Commentaires : aulnaie juste en aval du site classé de la roselière de Laurensart



### Végétation

- Aulnaie humide
- Autre
- Cariçaie non boisée
- Coupe à blanc humide
- Divers bois humide
- Frange rivulaire
- Intérêt paysager
- Peupleraie humide
- Plan d'eau d'intérêt
- Prairie humide
- Roselière
- Saulaie humide



**Aulnaie humide dans la continuité du site de Laurensart. Végétation de carex, roseaux, reines des prés, ... en strate inférieure.**

